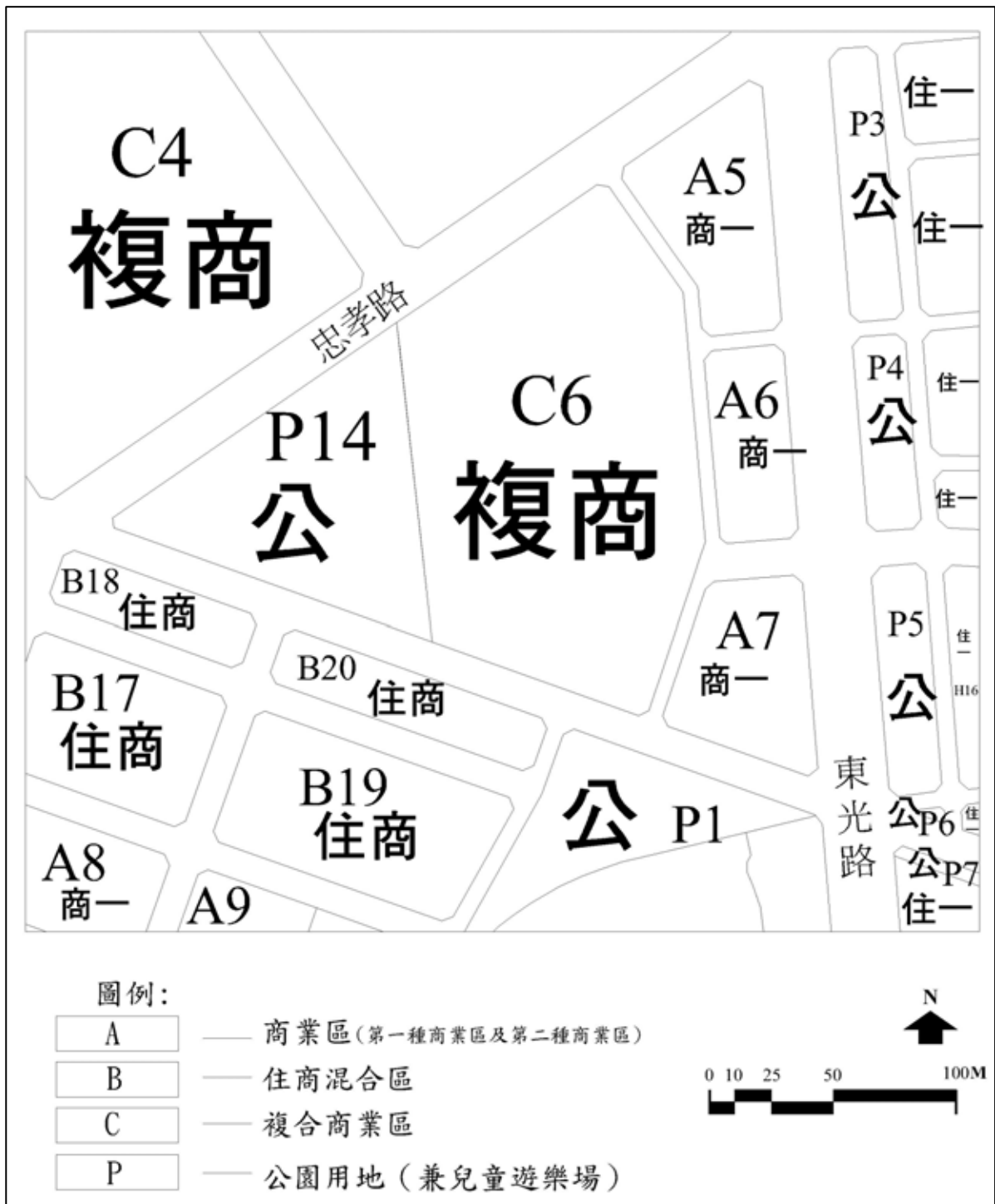


**附件二 擬定新竹科技特定區計畫  
細部計畫(保留案第九案)  
土地使用分區管制要點**



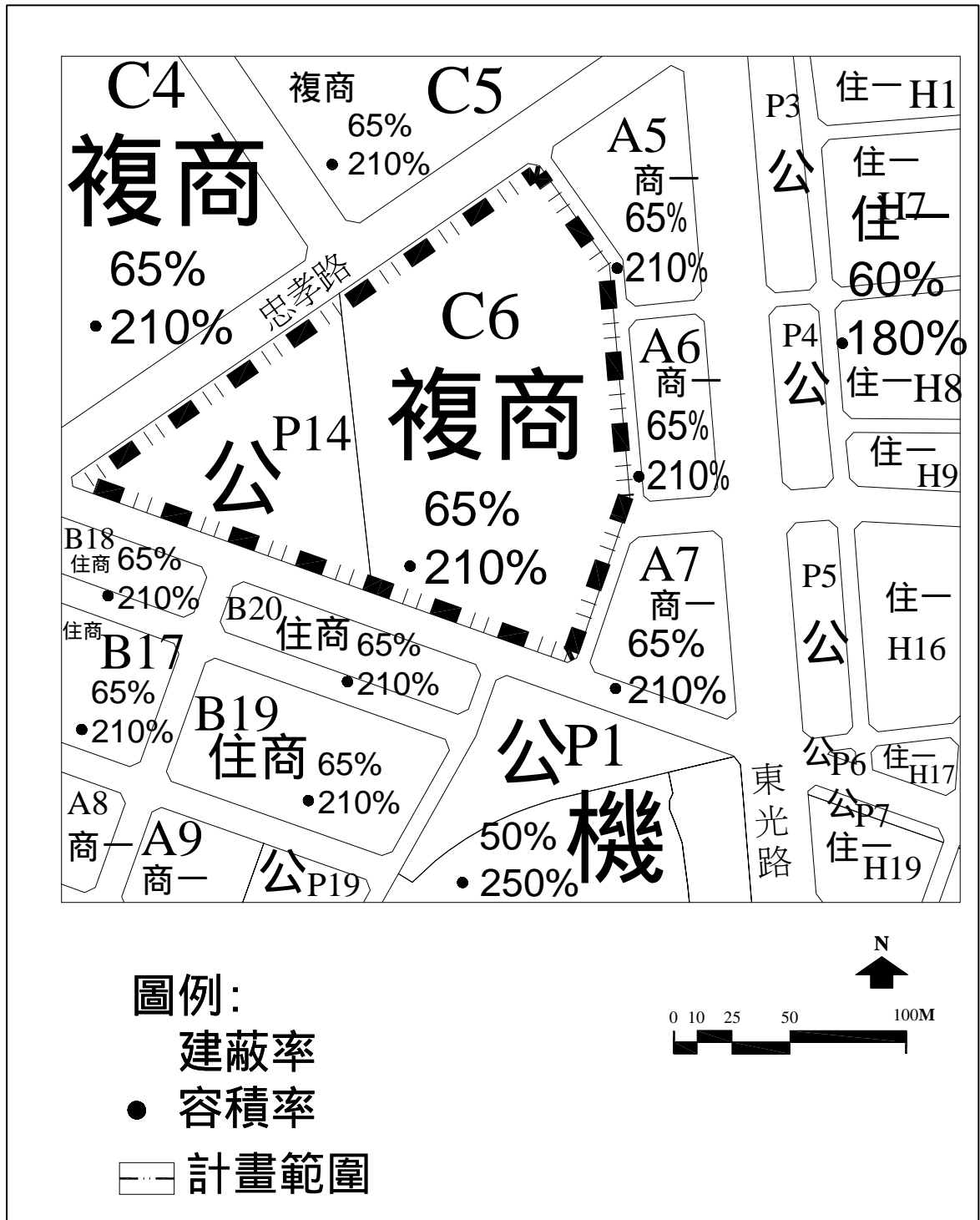
附圖 2-1 土地使用分區示意圖



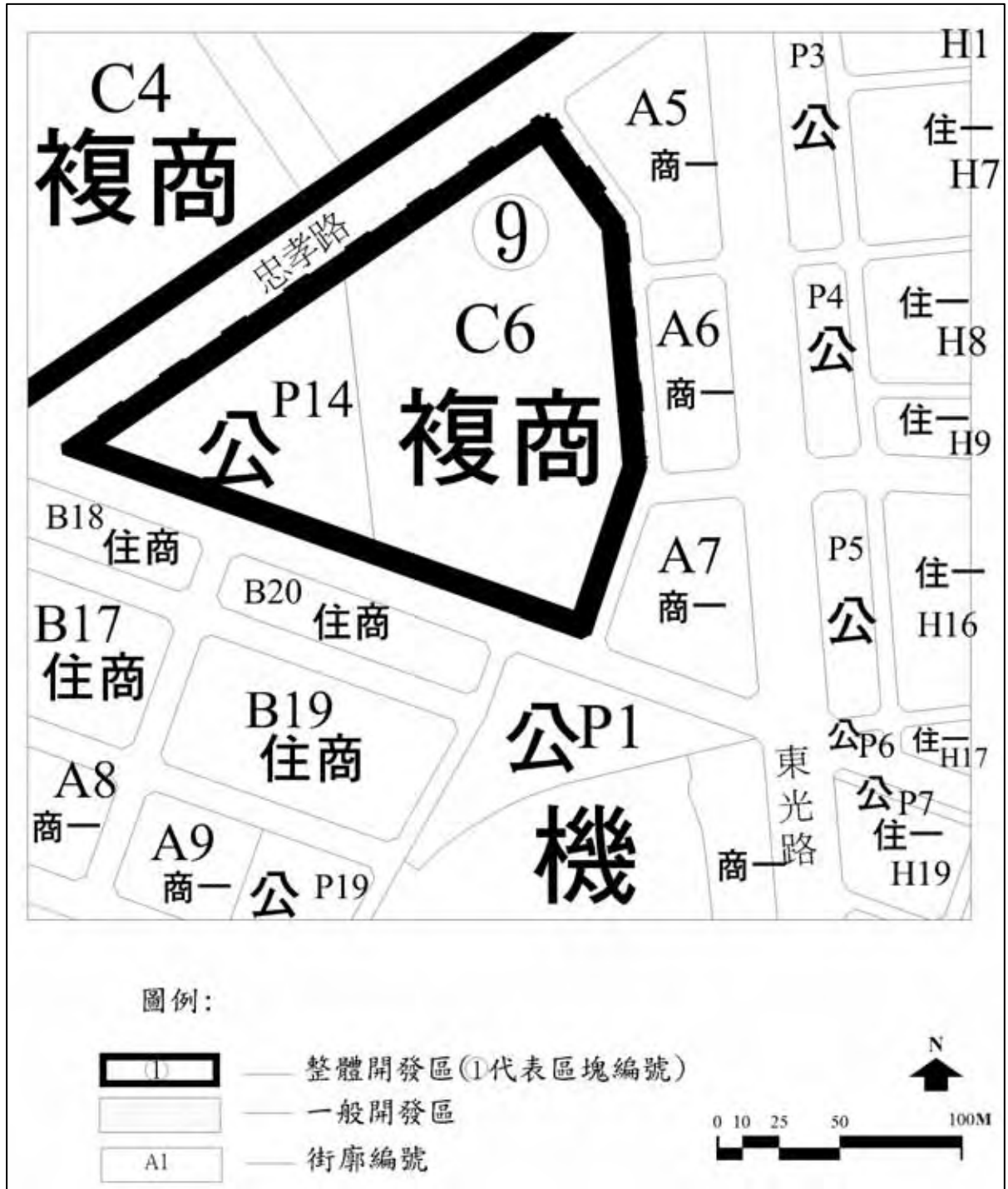
附圖 2-2 街廓及用地編號圖



附圖 2-3 新設道路編號圖



附圖 2-4 土地使用強度圖



附圖 2-5 整體開發規模及最小開發規模圖



附圖 3-1 街廓及用地編號圖

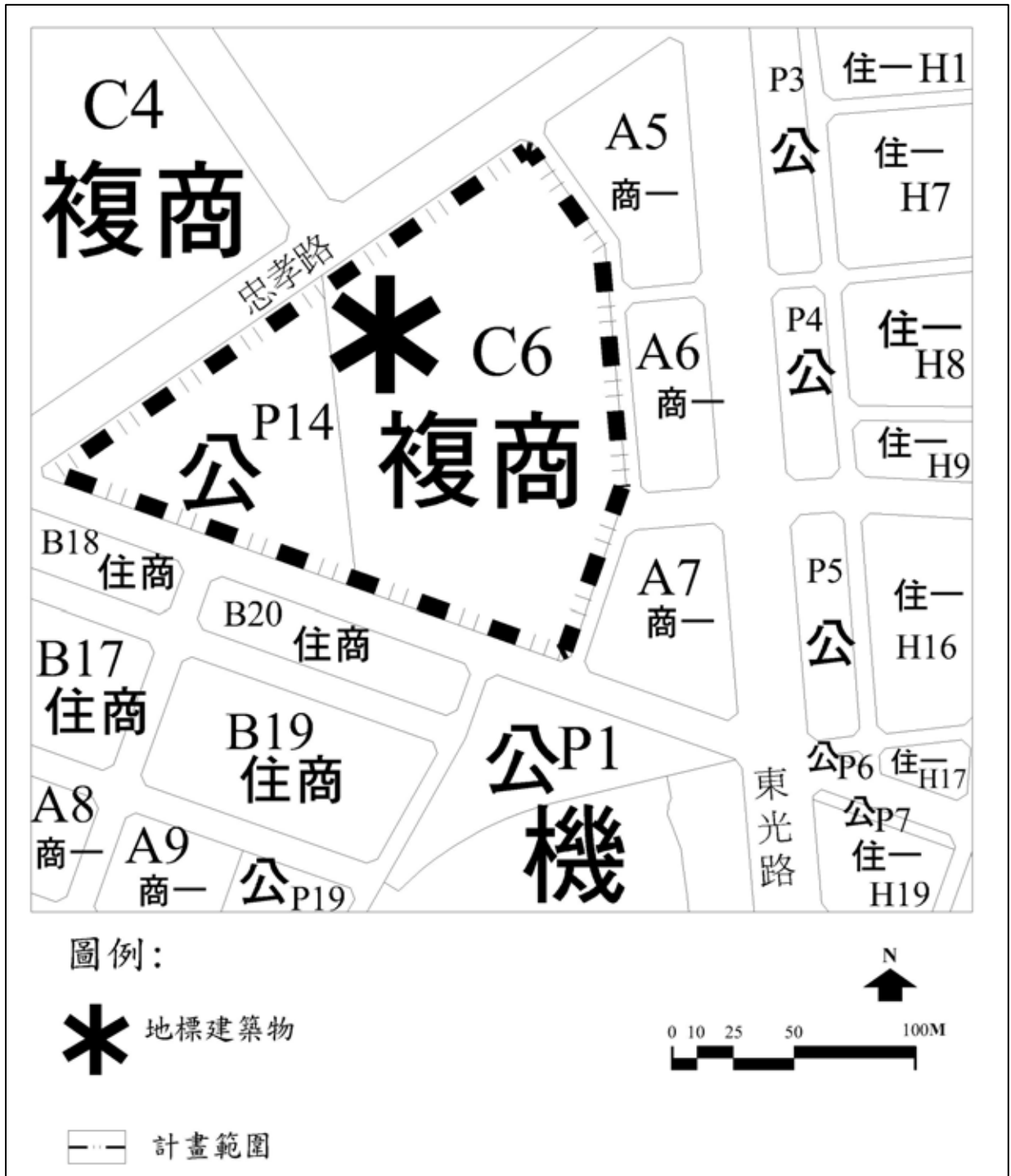
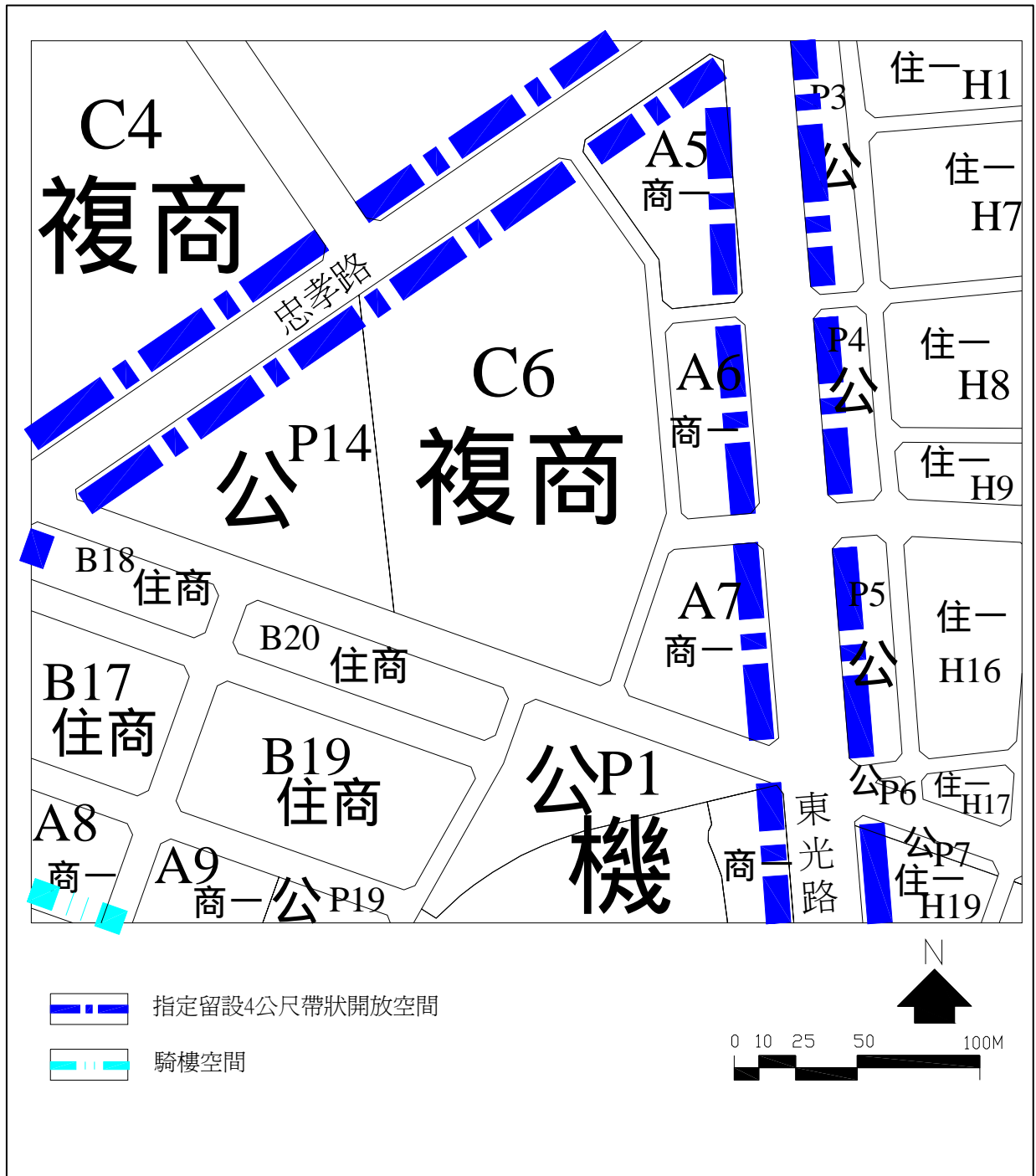


圖 3-2 指定地標性之建築位置示意圖





附圖 3-3 指定留設公共開放空間系統暨騎樓空間系統示意圖