

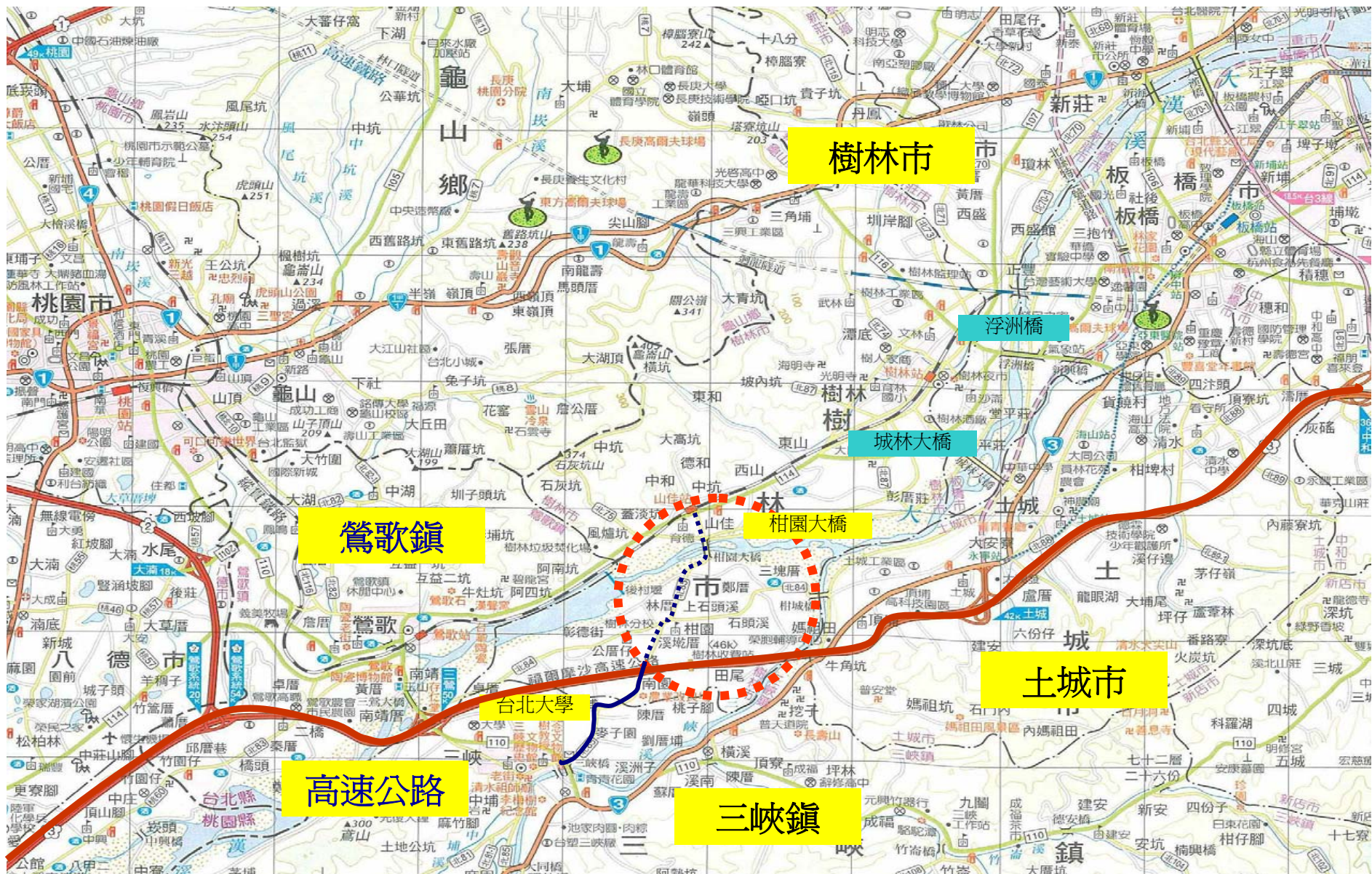


台北縣政府

台北生活圈道路系統建設計畫-北85線  
柑園橋至北二高橋下涵洞拓寬工程



# 工程位置及路網圖



# 工程計畫緣起及效益

## 計畫緣起：

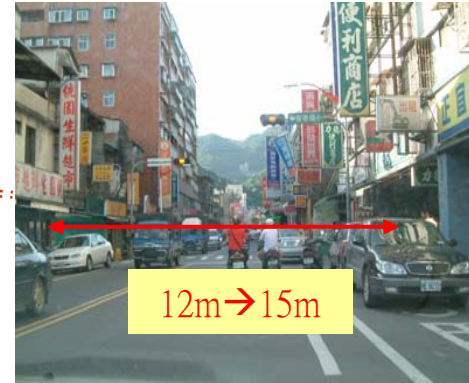
柑園橋北側引道工程業已於九十三年三月份拓寬完成，北八十五線僅餘山佳車站至高速公路涵洞以北未予拓寬。為考量道路條件之連貫性與一致性，並促進加速台北大學特定區之整體開發，達成生活圈道路建設計畫「強化市鄉鎮間道路系統機能」之目標，故有辦理本工程之需求性及急迫性。

## 預期效益：

健全樹林山佳、柑園地區聯外道路系統，達成生活圈道路系統建設計畫「強化市鄉鎮間道路系統機能」之目標。

改善台北大學之聯絡道路系統，促進加速台北大學特定區之整體開發案。

# 現況照片



山佳火車站至柑園橋北側



柑園大橋



柑園橋南側至北二高橋下涵洞

# 工程概述

- 一、工程名稱：台北生活圈道路系統建設計畫-北85線柑園橋至北二高橋下涵洞拓寬工程
- 二、工程地點：山佳火車站至國道三號高速公路涵洞以北
- 三、完工日期：預計民國97年底全線完工
- 四、預算金額：道路工程標：120,400,000 元整  
橋樑標：150,000,000 元整(含橋樑拓寬及補強)
- 五、用地費用：約 642,000,000 元整(含地上物查估)
- 六、主辦機關：台北縣政府工務局養工課
- 七、設計監造單位：億興工程顧問有限公司

# 工程概述

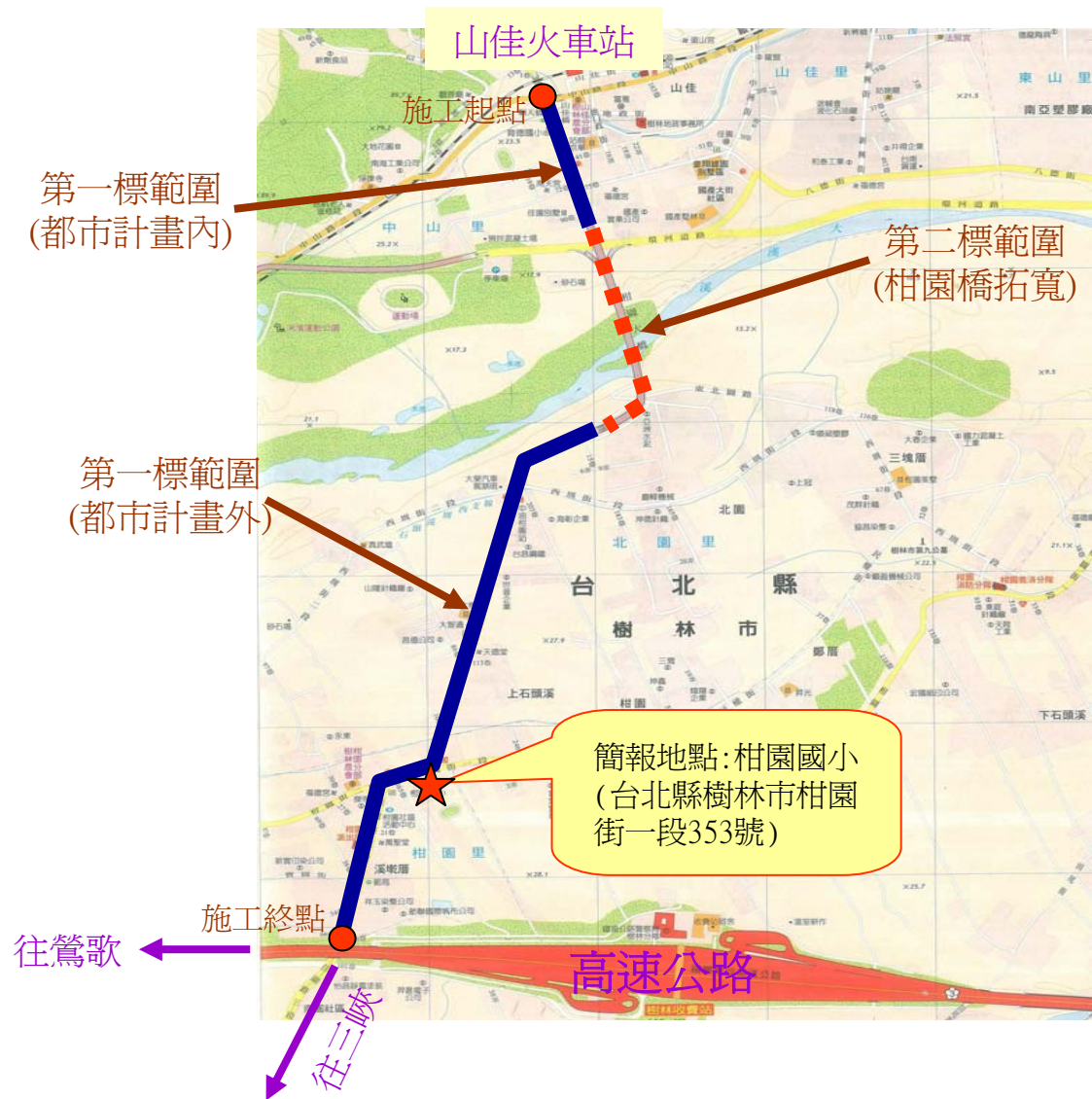
為配合年度預算經費之配置及現有柑園橋橋梁檢測時程，將本案分成二標施工：

## ◆道路工程標：

山佳火車站至柑園橋北側及柑園橋南側至北二高橋下涵洞等平面路段。(95/12→96/7)

## ◆橋樑標：

柑園橋舊橋拓寬。(96/6→97/6)



# 目前辦理情形

## 工程用地部份：

- 95/08/16：報內政部徵收計劃
- 95/09/29：內政部核准准予徵收
- 95/11/11：公告期滿，15天內發價，95/11/26取得工程用地

## 道路工程標：

- 94/11月：完成全線規劃報告
- 95/05月：完成基本設計
- 95/06月：完成細部設計
- 95/09月：上網公告，95/10/13決標
- 95/12月：95/12/25開工
- 96/04月：
  - (1)本工程範圍內之既有喬木均已移植至適當地點。
  - (2)都市計畫內0+000~0+220處，已完成地上物拆除及寬頻管道。
  - (3)都市計畫外除1+940~2+160處外，其餘均已完成地上物拆除；
  - (4)都市計畫外0+980~1+500及1+880~2+060處，已完成寬頻管道；  
0+980~1+500，已完成道路側邊溝。